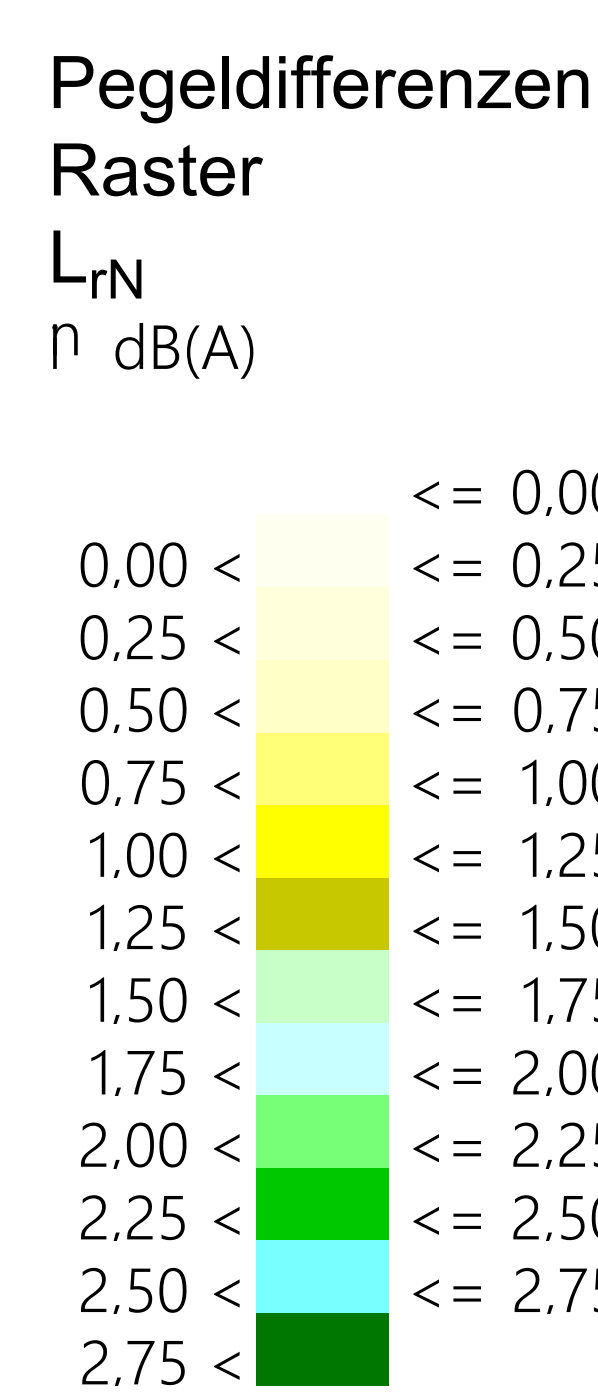
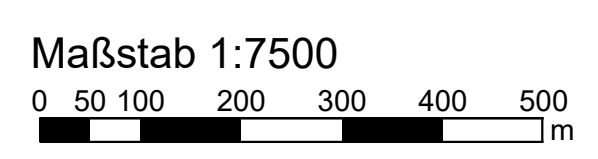
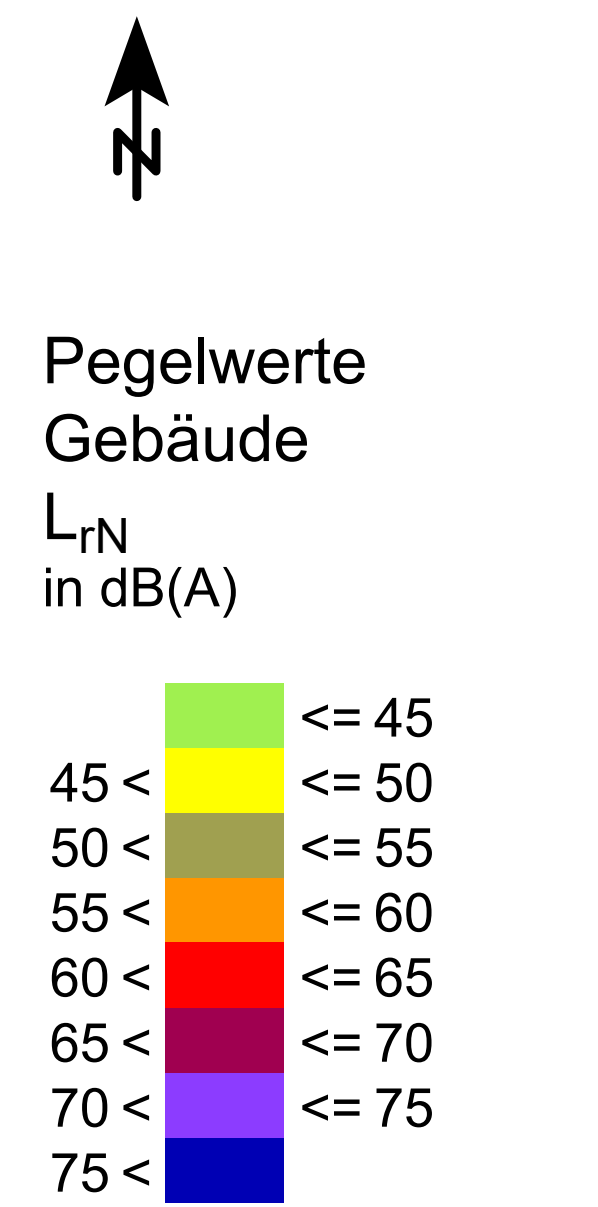


**Kernstadt und B 30 Waldsee  
Umfahrung Nord Fliederweg**

**B 30 Englerts und  
Mattenhaus**

**B 30 Gaisbeuren und Enzisreute  
L 285 Reute**



- Zeichenerklärung**
- Straßenachse
  - Emissionslinie
  - Oberfläche
  - Brücke
  - Hauptgebäude mit Anzahl Einwohner
  - Nebengebäude
  - Schule
  - Kindergarten
  - Klinik oder Kurpension
  - Wand oder Wand auf Wall
  - Lärmschutzwall
  - Lichtsignalanlage
  - Immissionspegel an Fassade

**Stadt Bad Waldsee**

**Lärmkartierung des Straßenverkehrs**

Differenzkarte ohne/mit 30/70 km/h, Variante 1  
für den Zeitbereich Nacht und Gebäudeärmkarte mit  
30/70 km/h, Variante 1 für den Zeitbereich Nacht

|             |                 |            |
|-------------|-----------------|------------|
| Lärmkarte 7 | Maßstab 1:7.500 | 12.05.2022 |
|-------------|-----------------|------------|

Dipl.-Ing. Gabriele Schulte  
Verkehrslärmkartierungen  
Lärmschutzmaßnahmen  
88077 Markdorf  
info@schulte-verkehrslärm.de

Tel. 07544 913 108  
Fax 07544 913 224